



**КОМИТЕТ ИМУЩЕСТВЕННЫХ ОТНОШЕНИЙ  
АДМИНИСТРАЦИИ ПЕРМСКОГО МУНИЦИПАЛЬНОГО ОКРУГА**

**РЕШЕНИЕ**  
о размещении объектов № 274

Пермский край  
Пермский район

07.02.2023

Комитет имущественных отношений администрации Пермского муниципального округа разрешает Акционерному обществу «Газпром газораспределение Пермь» (ИНН 5902183841, ОГРН 2125902017723, почтовый адрес: 614000, г. Пермь, ул. Петропавловская, 43)

размещение объекта «газопровод давлением до 1,2 Мпа, для размещения которого не требуется разрешения на строительство»

на землях государственная собственность на которые не разграничена

на срок 1 год с 07.02.2023 г. по 06.02.2024 г.

Местоположение: Пермский край, Пермский муниципальный округ, п. Юго-Камский, ул. Советская, к дому 162.

Приложение: схема предполагаемых к использованию земель или части земельного участка.

Особые условия использования:

1. При размещении объекта учесть параметры ширины проезда улично-дорожной сети, во избежание сужения полосы отвода дороги.
2. Получение разрешения на производство земляных работ.

Председатель комитета имущественных отношений администрации Пермского муниципального округа



Д.В. Ракицкий

(подпись, печать)

## Схема предполагаемых к использованию земель или части земельного участка

Объект: Газопровод давлением до 1.2 Мпа, для размещения которого не требуется разрешения на строительство

Местоположение: расположенных по адресу: Пермский край, м.р-н. Пермский, п. Юго-Камский, ул. Советская, к дому 162

Площадь земель или части земельного участка, кв.м.: 1264

Категория земель: земли населенных пунктов

Вид разрешенного использования: -

Описание границ смежных землепользователей:

От точки н1 до точки н2 - земельный участок

с кадастровым номером 59:32:0100009:2036

От точки н2 до точки н5 - земельный участок

с кадастровым номером 59:32:0100009:5578

От точки н5 до точки н13 - земли общего пользования

От точки н13 до точки н15 - земельный участок


с кадастровым номером 59:32:0100009:5580

От точки н15 до точки н1 - земли общего пользования

Каталог координат, м

№ точки границы	X	Y
н1	484101.44	2193269.35
н2	484105.65	2193255.25
н3	484110.52	2193239.79
н4	484114.38	2193228.79
н5	484117.69	2193218.59
н6	484118.57	2193215.80
н7	484128.09	2193218.79
н8	484122.80	2193236.28
н9	484120.94	2193237.07
н10	484122.03	2193238.83
н11	484103.69	2193299.57
н12	484090.79	2193309.86
н13	484070.86	2193303.63
н14	484068.99	2193302.96
н15	484065.63	2193301.74
н16	484068.29	2193292.21
н17	484088.32	2193297.76
н18	484094.15	2193293.11
н1	484101.44	2193269.35


**Условные обозначения:**



- предполагаемый участок земель, на которых планируется размещение объекта



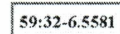
- границы и номер земельного участка, сведения о которых внесены в ЕГРН



- границы и номер объекта капитального строительства, сведения о которых внесены в ЕГРН



- граница кадастрового квартала



- зоны с особыми условиями использования территории, сведения о которых внесены в ЕГРН

:ЗУ1

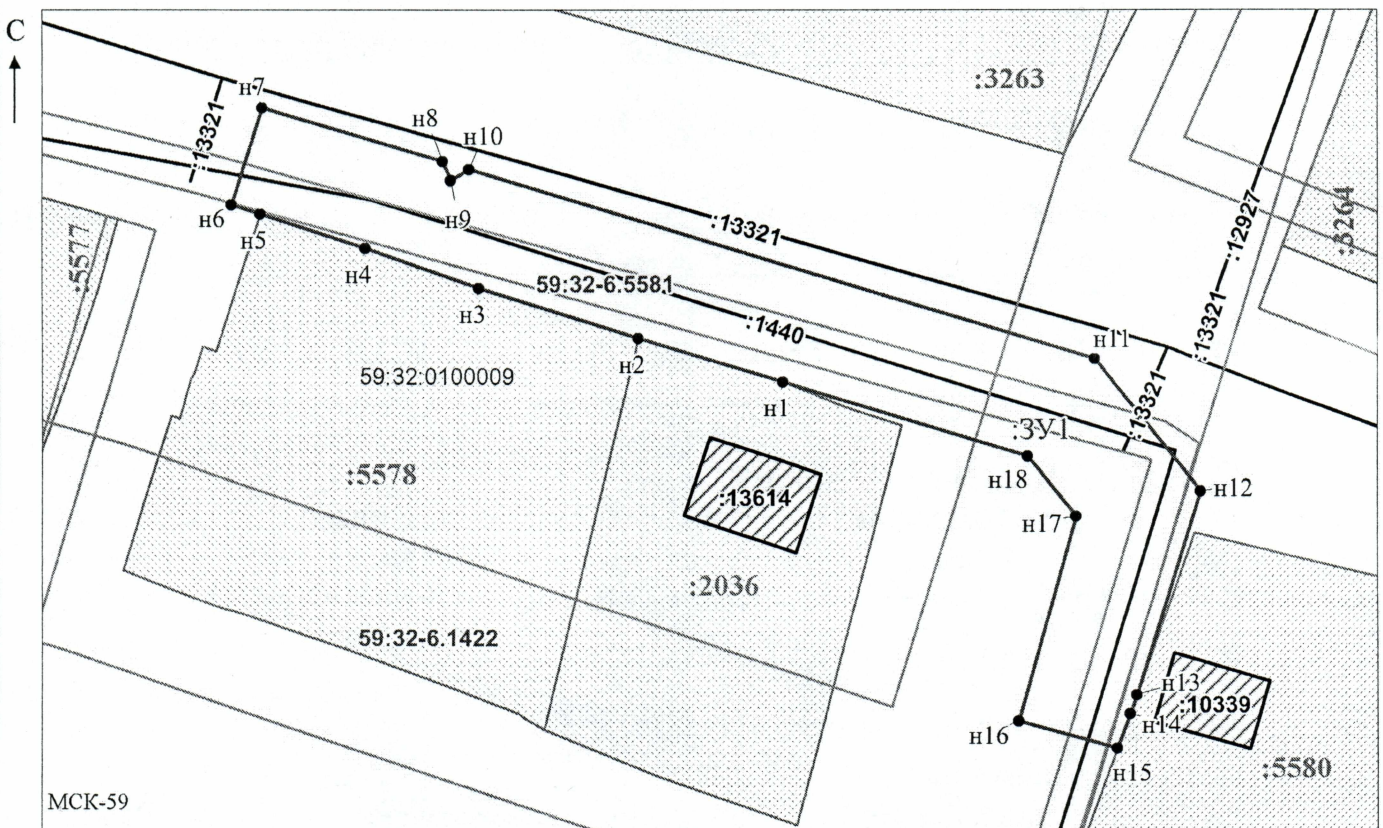
- обозначение запрашиваемого земельного участка



н1

- характерная точка границ земель или части земельного участка

59:32:0100009 - номер кадастрового квартала



Масштаб 1:700

Заявитель: \_\_\_\_\_ / Офишкина И.В.  
 МП (подпись, расшифровка подписи)  
 (для юридических лиц и индивидуальных предпринимателей)